



Co vÅ roce 2024 pÅipravujeme pro nÅivÅ;tÅvnÅky nÅ;rodnÅho parku



Napsal uÅ¼ivatel [TomÅ;Å; Salov](#) dne 12. 1. 2024 - 14:54

- 1003 zobrazenÅ

Pro nadchÅ;zejÅcÅ rok 2024 SprÅ;va NÅ;rodnÅho parku ÅeskÅ© Å vÅ½carsko pÅipravila nÅkolik projektÅ, kterÅ© nÅivÅ;tÅvnÅkÅm zpÅjmemÅ pobyt vÅ chrÅ;nÅnÅ©m ÅzemÅ nebo jeho bezprostÅednÅm okolÅ. ZÅmÅry se nynÅ nachÅ;zejÅ vÅ rÅznÅ½ch stÅ;diÅch realizace, od poÅÅ;iteÅnÅch pracÅ a¼ po pÅjpravu na slavnostnÅ otevÅenÅ.

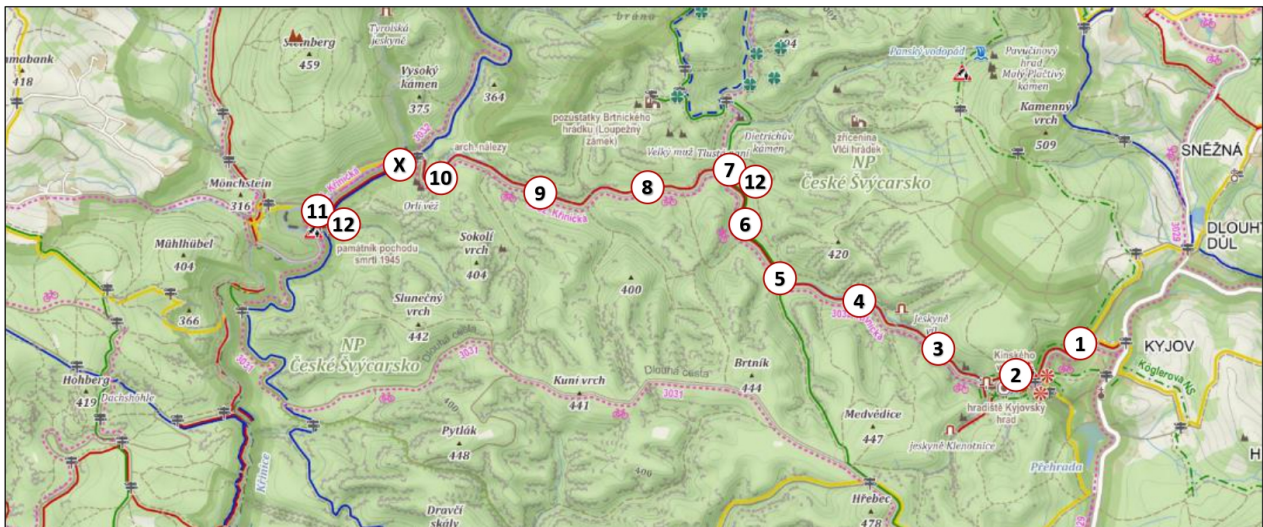
VÅ severnÅ Åjsti nÅ;rodnÅho parku byly vÅ uplynulÅ½ch tÅ½dnech dokonÅeny bezpeÅnostnÅ tÅ¼by smrkovÅ½ch souÅjÅ vÅ ÅdolÅ BrtnickÅ©ho potoka. To navazuje na KyjovskÅ© ÅdolÅ, kde byl lesnickÅ½ zÅsah dokonÅen jiÅ¼ na jaÅe loÅskÅ©ho roku. NynÅ vÅ oblasti probÅhajÅ Åklid klestu, opravy mostkÅ a zÅbradlÅ. DÅraz je pÅjtom kladen na vzhled odpovÅdajÅcÅ historickÅ©mu provedenÅ tÅchto prvÅ.



Opravené zábradlí na jednom z mostků v Kyjovské údolí. Původní provádění je kladen důraz na provedení v duchu typickým pro původem 19. a 20. století. Foto: Pavel Svoboda

Dokončené lesnických zásahů zaměřených na snížení bezpečnostních rizik také umožnilo pokračování prací na chystané naučné stezce nazvané Kyjovské údolí v rámci smyslu. Zhruba sedm kilometrů dlouhá stávající stezka vedoucí z Kyjova u Krásné Lápy do Zadní Doubice bude během letošního roku vybavena jedenácti zastaveními s interaktivními naučnými prvky a těmi novými posezeními pro odpočinek návštěvníků. Naučná stezka je navržena tak, aby byla vhodná pro co nejširší publikum, včetně osob s hendikepem.

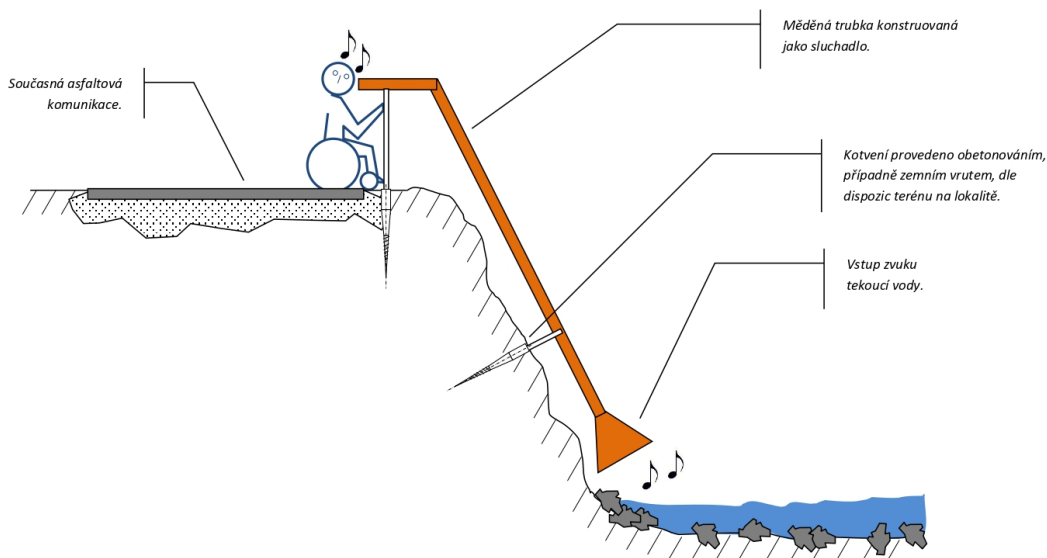
PŘÍLOHA: MAPA UMÍSTĚNÍ JEDNOTLIVÝCH ZASTAVENÍ NAUČNÉ STEZKY „ÚDOLÍM ŘÍČKY KŘINICE VŠEMI SMYSLY“



JEDNOTLIVÁ ZASTAVENÍ:

1. ÚDOLÍM ŘÍČKY KŘINICE VŠEMI SMYSLY (úvodní tabule NS)
3. DŘEVO MLUVÍ (xylofon)
5. KŮROVEC (dřevěný kmen s vyobrazeným vývoj. stád. Kůrovce)
7. PRÁŠENKA ŽLUTÁ (kukátko na botanickou zajímavost)
9. PAŠERÁK A MEDVĚD (socha medvěda)
11. POCHOD SMRTI (sousedí účastníků pochodu smrti)
- X. REKONSTRUOVANÉ POSEZENÍ (posezení upravené pro vozíčkáře)
2. GEOLOGIE VE TMĚ (hmatové krabičky s geologickými prvky)
4. ČERTŮV KÁMEN (kukátko na geologickou zajímavost)
6. ZVÍŘENA ÚDOLÍ ŘÍČKY KŘINICE (obrysy zvířat v lesním porostu)
8. VODA (sluchadlo – zurčení vody v říčce)
10. MEANDRY ŘÍČKY KŘINICE (hmatový dřevěný prvek s vyobrazením meandrů)
12. REKONSTRUOVANÉ PŘÍSTŘEŠKY (posezení upravené pro vozíčkáře)

Mapa připravena © naučná stezky Kyjovská údolí v rámci smysly. Mapový podklad: www.mapy.cz



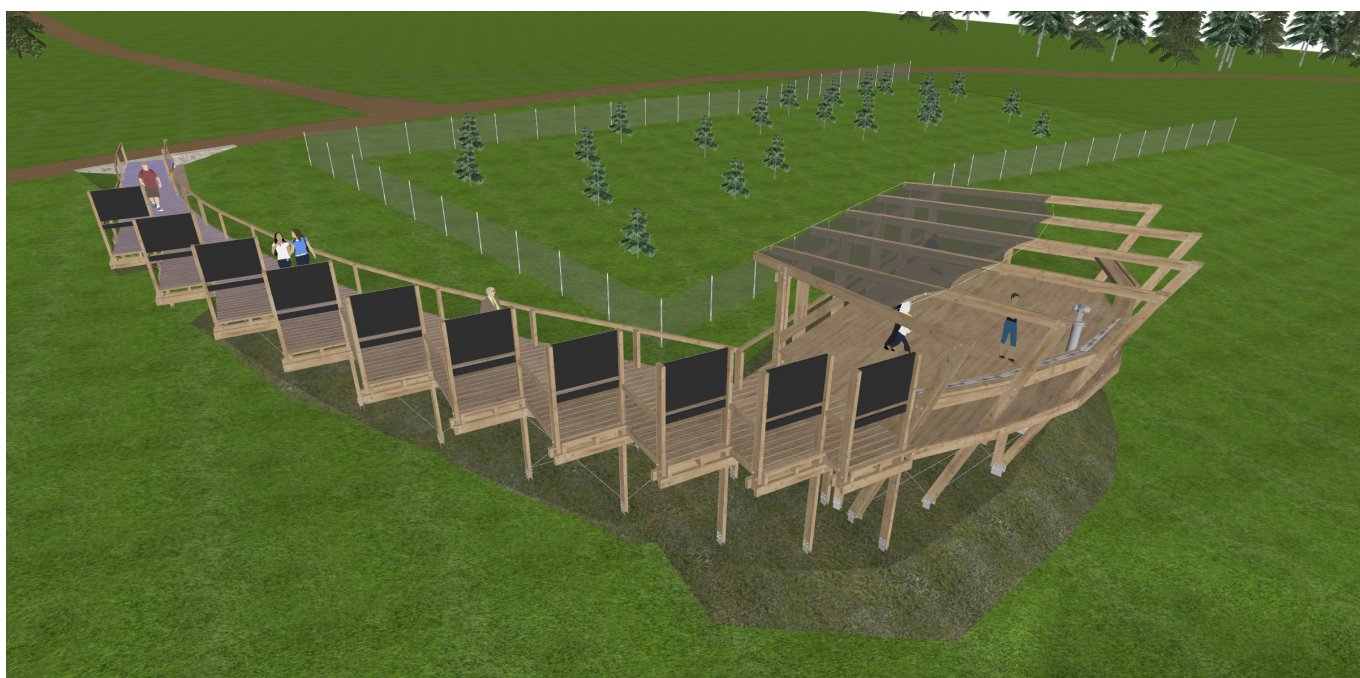
VODA (SLUCHADLO)

SLUCHADLO BUDE UMÍSTĚNO V BLÍZKOSTI ŘEKY KŘINICE TAKOVÝM ZPŮSOBEM, ABY NEHROZILO JEHO POŠKOZENÍ PŘI ZVÝŠENÉM PRŮTOKU. DÉLKA SLUCHADLA, JEHO PŘESNÝ TVAR, ZPŮSOBY KOTVENÍ A DALÍ NÁLEŽITOSTI BUDOU UPŘESNĚNY DLE LOKALITY A DISPOZIC TERÉNU

INVESTOR:	Správa NP České Švýcarsko, Pražská 451/52, 407 46, IČ 06342477	
AKCE:	ÚDOLÍM ŘÍČKY KŘINICE VŠEMI SMYSLY	
OBSAH:	VODA (SLUCHADLO)	DATUM: 5. 1. 2021
		VÝKRES: 8
		ČÁST:

Detail jednoho z naučňch prvků připravovaně stezky Kyjovskěm údolím vřemi smysly.
Zdroj: Správa NP řeskě Ā vřcarsko

VĀ oblasti Hřenska a Mezně letos mř; vzniknout na MIřnskě cestě, kterě aktuřlně zpřř-
stupřuje Pravřickou brřnu od tradiřňho vřchozřho mřsta vĀ Mezně Louce, nově; plořina
doplněň; o informaěň tabule sĀ velkoformě;tověmi fotografiemi krajiny řeskěho
Ā vřcarska. Konstrukce inspirovaně; tvarem rozvřejěč se kapradiny nř;vř;řvnřky přřivede
nřkolik metrů nad řroveř terěnu, odkud se otevře vřhled přřes pořřřřřřřř zĀ roku
2022 smřrem kĀ Pravřickě brřně. Velkoformě;tove fotografie nř;vř;řvnřkřm přřiblř-
řřř historickě vřvoj skalnatě krajiny a jejřch lesnřch porostř tak, aby vlastně vyhlřdka
tvořila zř;vřřreěň, dynamicky se vyvřejěč obraz. VĀ přřbřřhu let totiřř nř
obnařeně; krajina bude postupně zarřstat mladěm, obnovujěč se lesem. I tato vyhlřdka je
navřřena jako bezbarřrově; a bude tedy vhodě; i pro osoby upoutaně na koleřkově
křřeslo nebo rodiře sĀ dřřtmi vĀ kořřřřku.



Vizualizace vyhlřdkově plořiny na MIřnskě cestě. Zdroj: Ateliř forWOOD, Varnsdorf



Vizualizace vyhládkových plošin na Mlýnské cestě. Zdroj: Ateliér forWOOD, Varnsdorf

Přimo v Krásné Láně, sádelnám městské Správy Národního parku Jeseník v carsko, bude letos návštěvníkům zprístupněn nedávno dokončený areál Pískovy zahrady. Zhruba hektarový areál byl v loňském roce upraven tak, aby mohl sloužit veřejnosti, ale také správu parku pro ekovychovně a další akce pro veřejnost. Kromě přiležitostě k posezení zde byl například vysazen ovocný sad s vodními krajovými odrůdami, nachází se zde prostor pro přístřešky a bory vybavené venkovní kuchyní, v zahradě byla umístěna venkovní chlebová pec, vytvořeny byly vodní biotop a množství povalových chodníků, které zprístupňují odlehlejší a tajemnější části zahradního areálu. Areál se ve veřejnosti otevře během prvního pololetí letošního roku.



Pískova zahrada poslouží nejen správě národního parku pro ekovychovně a další akce, otevřena bude také veřejnosti. Zdroj: Ateliér In-site

Kromě uvedených záměrů i letos správa národního parku bude pokračovat v pláňování a údržbě sítě turistických tras a jejich vybavení. Pokračovat budou i lesnické záahy po křovcové gradaci, zaměřené na odstranění smrkových souhř podél významných cest. Připraven je takový záah například na cestě od Jetřichovic k Dolskému mlýnu, realizován má být ještě před začátkem letošního turistického sezóny.

Á

Foto aktuality



4 reactions



I like this

3



I'm sad

1

Submit

Reset

Sekce webu

[Návštěvník](#)

Source URL: <https://www.npcs.cz/co-v-roce-2024-pripravujeme-pro-navstevniky-narodniho-parku>